

Amtsblatt

Gemeinde Ascheberg



Amtliches
Bekanntmachungsblatt
Heft Nr. 2/2010
Ausgabetag: 19.02.2010

Inhaltsangabe:		Seite
1.	2. Änderung des Bebauungsplanes A 1 „Ortskern Ost“ in der Ortschaft Ascheberg; Bürgeranhörung	2
2.	3. Änderung des Bebauungsplanes H 23 „Werner Straße West – Teil I“ in der Ortschaft Herbern; Aufstellungsbeschluss	4
3.	Fund- und Verlusstsachen im Monat Januar 2010	6

Amtliche Bekanntmachung

2. Änderung des Bebauungsplanes A 1 "Ortskern Ost"

- Termin zur Bürgeranhörung gem. § 3 Abs. 1 BauGB am 02.03.2010

Der Bau-, Planungs- und Umweltausschuss des Rates der Gemeinde Ascheberg hat in seiner Sitzung am 07.05.2009 die Aufstellung der 2. Änderung des Bebauungsplanes A 1 „Ortskern Ost“ beschlossen.

Die Notwendigkeit der Planung ergibt sich aus der Veräußerung der im Änderungsbereich liegenden Fläche an einen privaten Eigentümer. Diese ist aus der im Bebauungsplan festgesetzten „Fläche für den Gemeinbedarf“ zu entlassen. Eine Ausweisung als Mischgebiet soll erfolgen.


Die Grundzüge der Planung sollen gemäß § 3 Abs. 1 Baugesetzbuch am

Dienstag, 02.03.2010, von 16.00 Uhr bis 18.00 Uhr

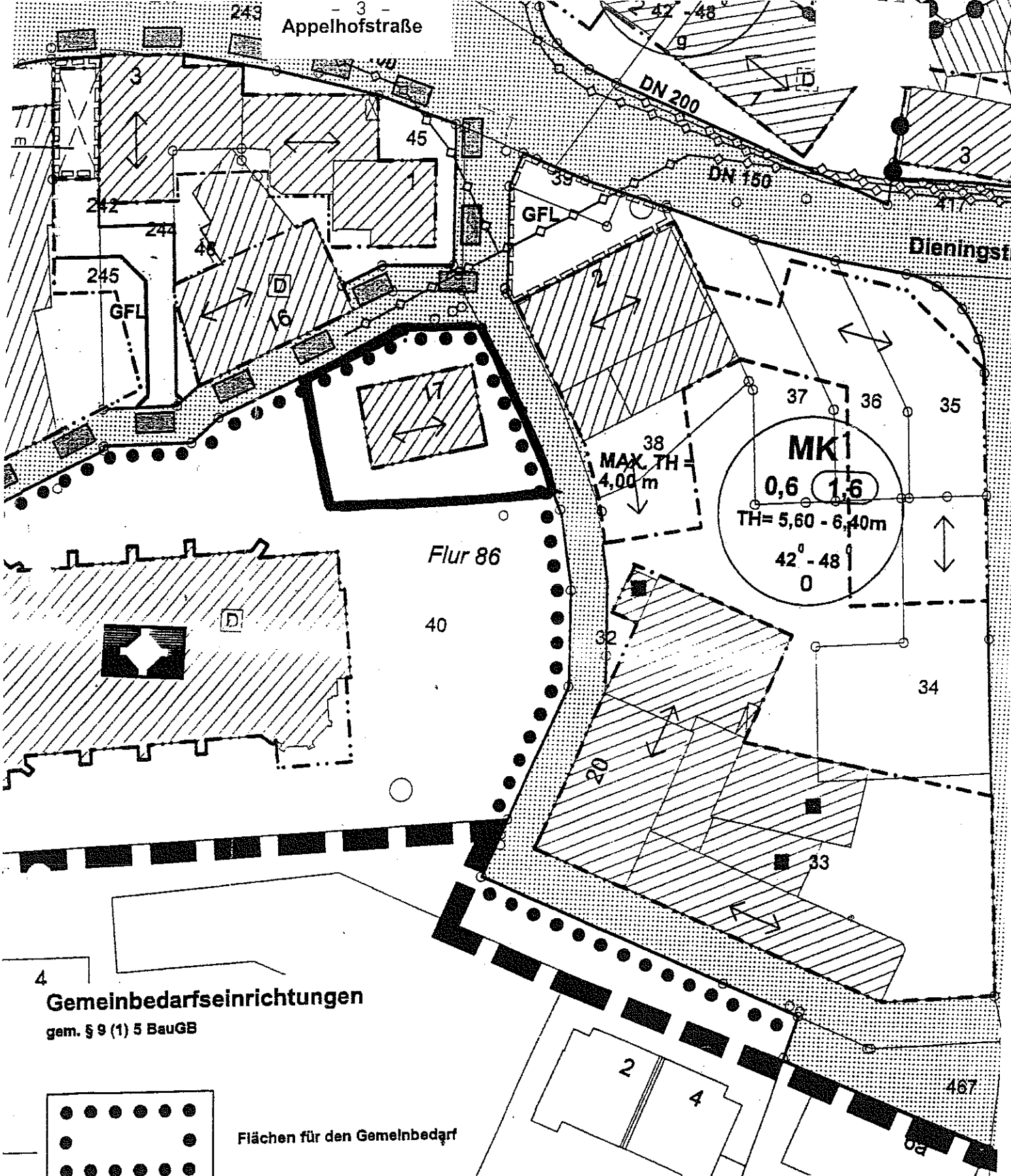
im Bauamt der Gemeinde Ascheberg, Dieningstraße 7, Zimmer 2 (1. OG) erläutert werden.

Auf den Lageplan, der Bestandteil dieser Bekanntmachung ist, wird verwiesen.

Ascheberg, ~~10~~ 02.2010
Der Bürgermeister



(Dr. Risthaus)

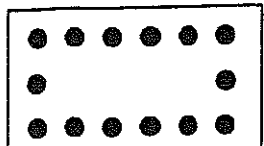


Flur 86

MK1
 0,6 1,6
 TH= 5,60 - 6,40m
 42° - 48°
 0

38
MAX. TH
4,00m

Gemeinbedarfseinrichtungen
 gem. § 9 (1) 5 BauGB



Flächen für den Gemeinbedarf

Zweckbestimmung:



Verwaltung



Kirche

Auszug aus dem
 Bebauungsplan
 A 1 „Ortskern Ascheberg Ost“

-unmaßstäblich-

Änderungsbereich

Amtliche Bekanntmachung


Aufstellung der 3. Änderung des Bebauungsplans H 23 „Werner Straße West“ – Teil I

Der Bau-, Planungs- und Umweltausschuss des Rates der Gemeinde Ascheberg hat in seiner Sitzung am 03.12.2009 die Aufstellung der 3. Änderung des Bebauungsplanes H 23 „Werner Straße West“ – Teil I beschlossen.

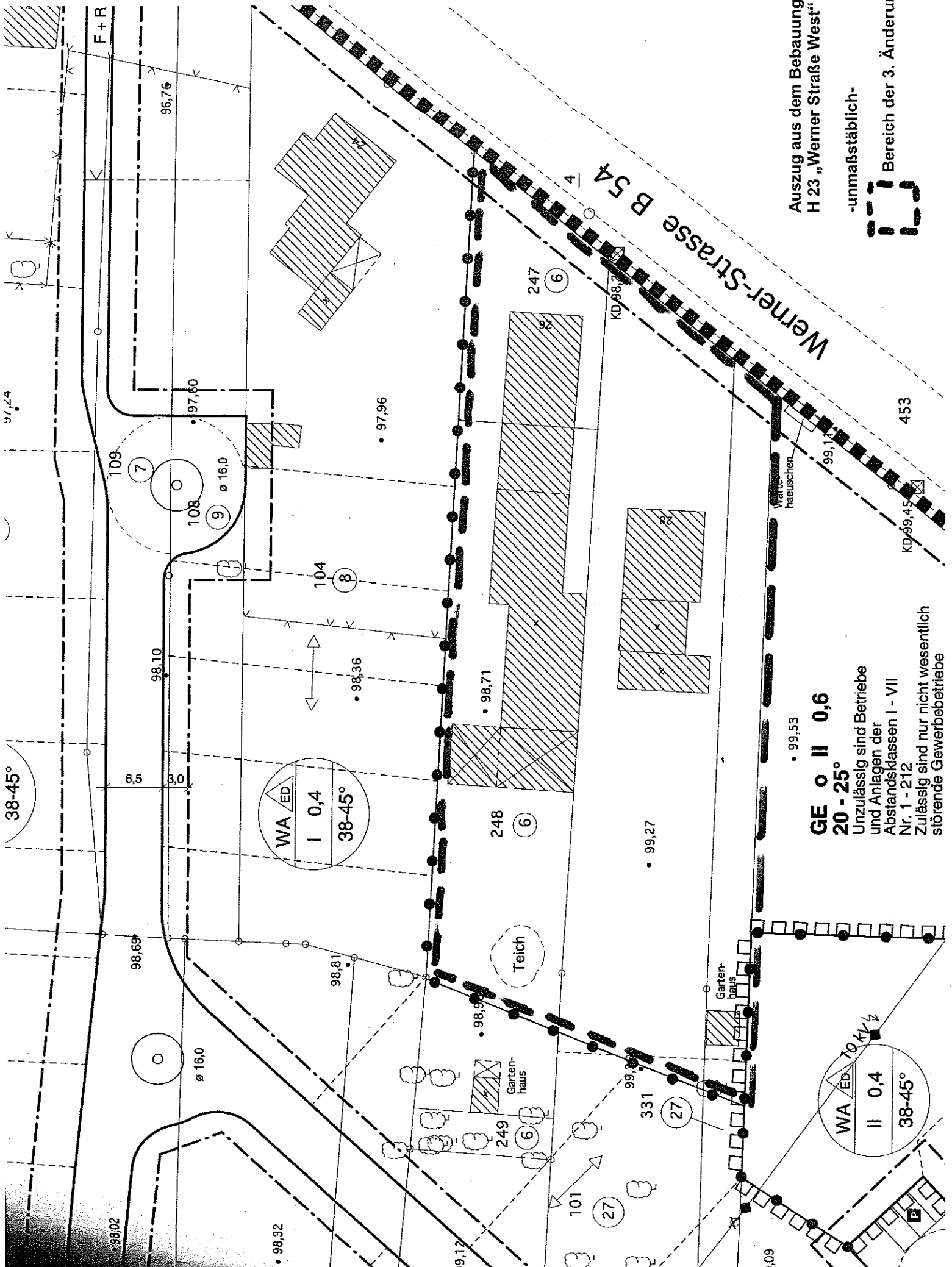
Planungsanlass ist der Antrag eines Eigentümers, auf seinem Gewerbegrundstück die Bebauung mit einem Wohnhaus zu ermöglichen. Zu diesem Zweck sind Änderungen von Festsetzungen notwendig.

Auf den Lageplan, der Bestandteil dieser Bekanntmachung ist, wird hingewiesen.

Ascheberg, den 18.02.2010
Der Bürgermeister



(Dr. Risthaus)



Auszug aus dem Bebauungsplan
 H 23 „Werner Straße West“ – Teil I

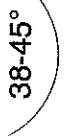
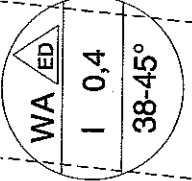
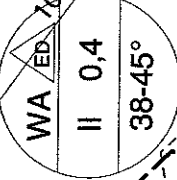
-unmaßstäblich-

Bereich der 3. Änderung



GE 0 II 0,6

20 - 25°
 Unzulässig sind Betriebe
 und Anlagen der
 Abstandsklassen I - VII
 Nr. 1 - 212
 Zulässig sind nur nicht wesentlich
 störende Gewerbebetriebe



• 99,53

• 99,27

• 97,96

• 98,36

• 98,71

• 98,59

• 98,02

• 98,32

• 39,12

• 9,09

453

KD 99,45

KD 98,32

F+R

96,76

98,10

98,69

98,81

99,17

109

108

104

247

248

249

331

101

∅ 16,0

∅ 16,0

Teich

Gartenhaus

Gartenhaus

Gartenhaus

Wartehäuschen

Werner-Strasse B 54

4

KD 99,45

Bekanntmachung

über die Fund- und Verlusstsachen im Monat Januar 2010

Beim Fundamt der Gemeinde Ascheberg wurden als gefunden gemeldet:

- 1 Damenrad
- 2 Herrenräder
- 1 Kinderrad
- 3 Handys
- 2 Brillen
- 1 USB Stick
- 1 Leinenbeutel mit Sportzeug
- 1 Fahrradschloss
- 1 silbernes Armband
- 1 Uhr
- diverse Schlüssel

- Im gleichen Zeitraum wurden als Verlust gemeldet

- 1 Herrenrad „Kaikhoff Connect“ silber-schwarz 28 Zoll, 21-Gang
- 1 Damenrad „Stöver“, rot 28 Zoll ohne Gangschaltung
- 1 Nokia-Handy silber u. Geldbörse mit Inhalt
- 1 Nokia-Handy schwarz
- 1 Mountainbike „Fribiol“ grau 12-Gang Kettenschaltung
- 1 braune Jacke mit Schlüssel u. grau-schwarzem Schal
- 1 Nokia-Handy mit Lederetui
- 1 Mountainbike ohne Schutzbleche, Kettenschaltung, Ferrari-Aufkleber schmaler Lenker
- 1 Sony-Handy W 580 pink
- 1 Sony-Ericson-Handy rot
- 1 schwarze Geldbörse mit Papieren
- diverse Schlüssel

Ascheberg, 16.02.2010
Der Bürgermeister
Im Auftrag


Krampe