



| Inhaltsangabe: | Seite |
|--|-------|
| 1. 6. vereinfachte Änderung des Bebauungsplanes A 30 „Süd West“ in der Ortschaft Ascheberg; Aufstellungsbeschluss | 2 |
| 2. 10. vereinfachte Änderung des Bebauungsplanes A 15 „Gewerbegebiet Ascheberg“ in der Ortschaft Ascheberg; Aufstellungsbeschluss | 4 |
| 3. 2. vereinfachte Änderung des Bebauungsplanes A 37 „Siekenkamp-Süd“ in der Ortschaft Ascheberg; Aufstellungsbeschluss und Entwurfs-offenlegung | 6 |
| 4. Festsetzung der Benediktus-Kirmes in Herbern im Jahr 2012 | 8 |
| 5. Fund- und Verluſtsachen | 9 |

Amtliche Bekanntmachung

**6. vereinfachte Änderung des Bebauungsplanes
A 30 „Süd West“**

Bekanntgabe des Aufstellungsbeschlusses vom 15.03.2012


Der Bau-, Planungs- und Umweltausschuss des Rates der Gemeinde Ascheberg hat in seiner Sitzung am 15.03.2012 die Aufstellung der 6. vereinfachten Änderung des Bebauungsplans A 30 „Süd West“ beschlossen.

Anlass der Planänderung ist die Absicht, den DRK-Kindergarten am Rheinsbergring 2 zur Kindertagesstätte zu erweitern. Im Zuge dieses Änderungsverfahrens sollen die Baugrenzen auf dem Grundstück der Gemarkung Ascheberg, Flur 63, Flurstück 239 verschoben werden, um das geplante Bauvorhaben realisieren zu können.

Auf den Lageplan, der Bestandteil dieser Bekanntmachung ist, wird hingewiesen.

Ascheberg, den 21.03.2012

Der Bürgermeister

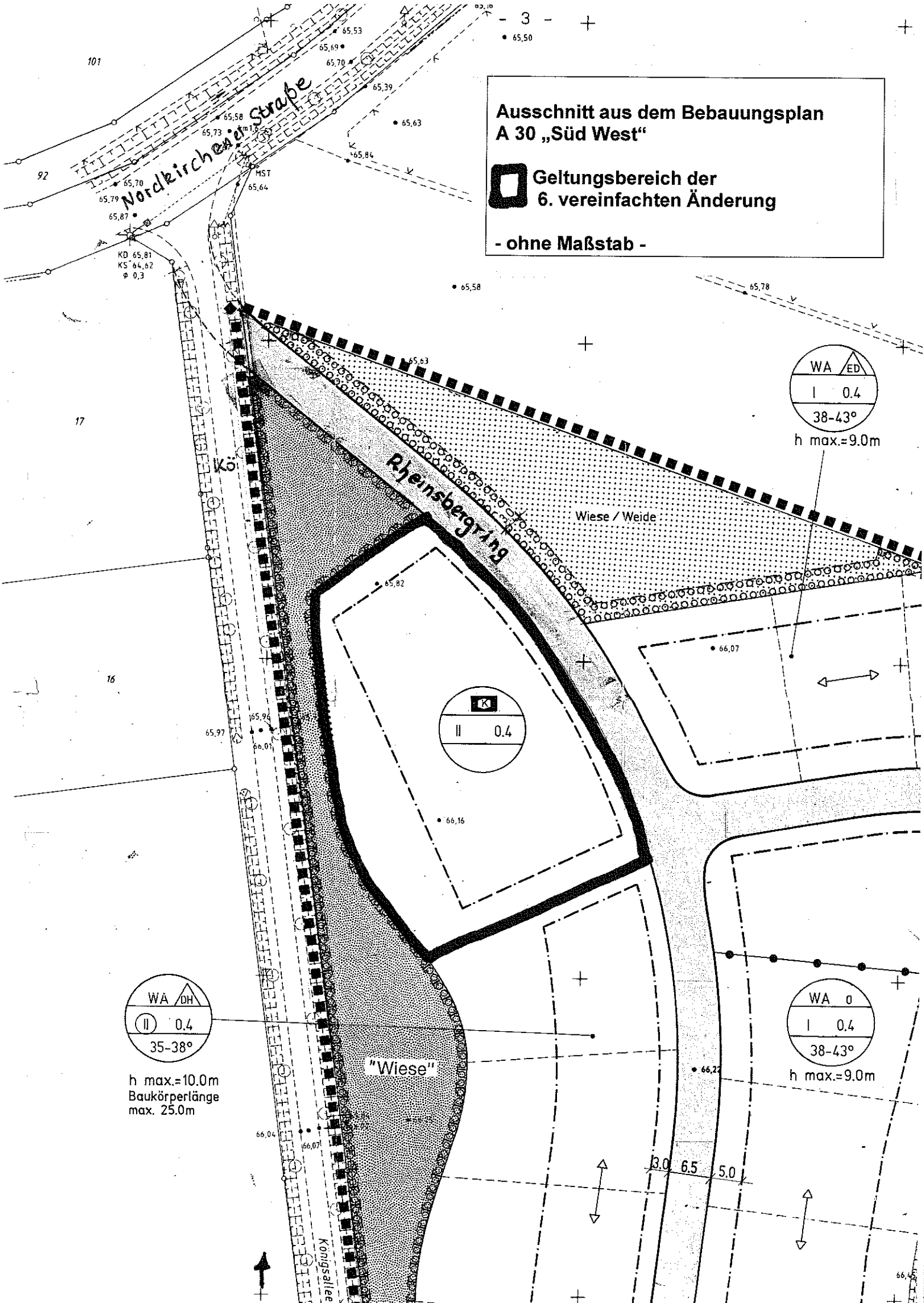


(Dr. Risthaus)

**Ausschnitt aus dem Bebauungsplan
A 30 „Süd West“**

 **Geltungsbereich der
6. vereinfachten Änderung**

- ohne Maßstab -



Amtliche Bekanntmachung

**10. vereinfachte Änderung des Bebauungsplanes
A 15 „Gewerbegebiet Ascheberg“**

Bekanntgabe des Aufstellungsbeschlusses vom 15.03.2012

Der Bau-, Planungs- und Umweltausschuss des Rates der Gemeinde Ascheberg hat in seiner Sitzung am 15.03.2012 die Aufstellung der 10. vereinfachten Änderung des Bebauungsplans A 15 „Gewerbegebiet Ascheberg“ beschlossen.

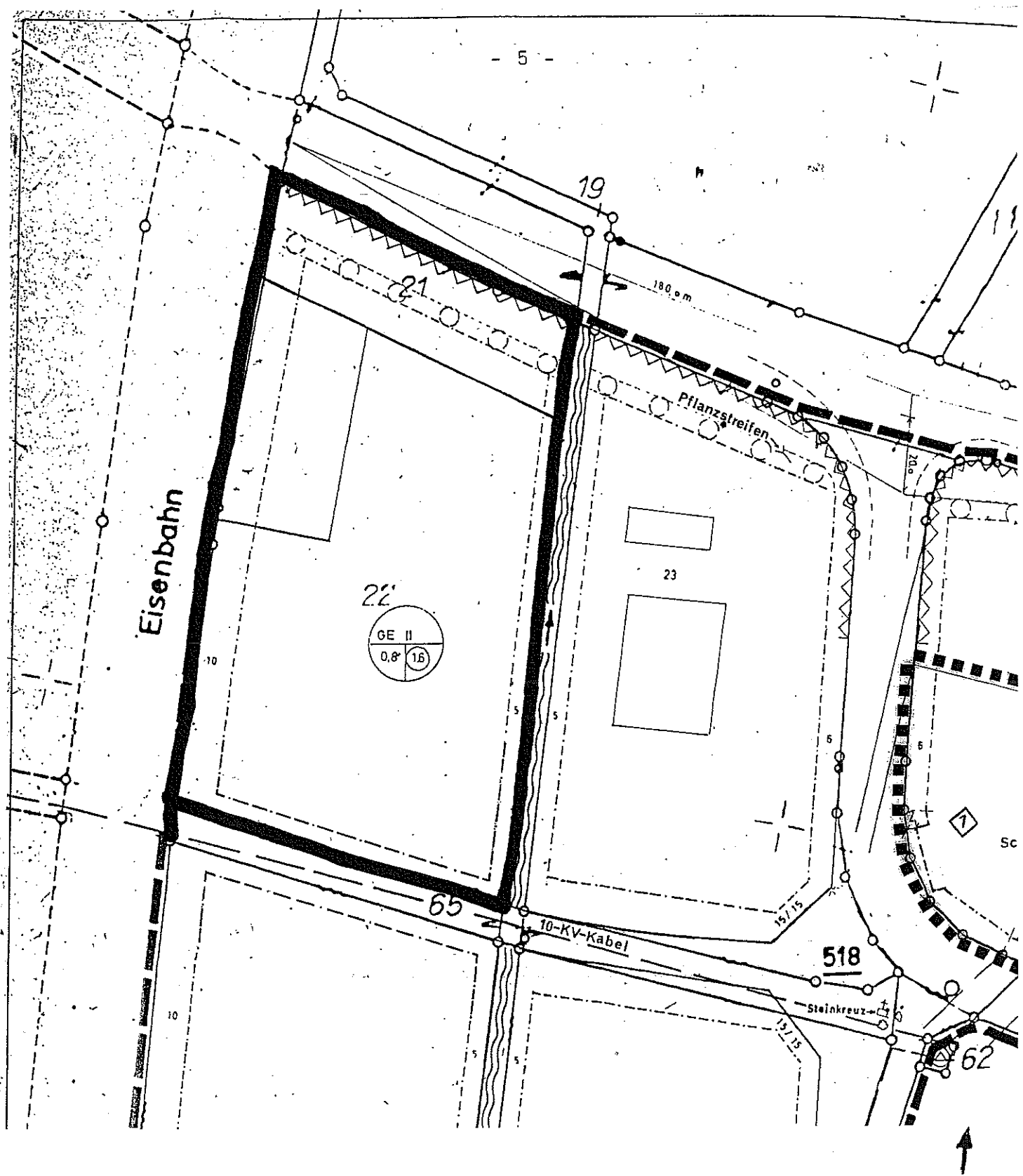
Im Zuge dieses Änderungsverfahrens sollen die Baugrenzen im Bereich des Betriebsgrundstückes „Lüdinghauser Straße 49“ (Gemarkung Ascheberg, Flur 85, Flurstücke 21, 549 und 529) um 7,00 m nach Westen in Richtung der Grundstücksgrenzen verschoben werden.

Auf den Lageplan, der Bestandteil dieser Bekanntmachung ist, wird hingewiesen.

Ascheberg, den 21.03.2012
Der Bürgermeister



(Dr. Risthaus)



Auszug aus dem rechtskräftigen Bebauungsplan
A 15, „Gewerbegebiet Ascheberg“



Geltungsbereich der 10. Änderung

- ohne Maßstab -

Amtliche Bekanntmachung

2. vereinfachte Änderung des Bebauungsplans A 37 „Siekenkamp-Süd“

- **Bekanntmachung des Aufstellungsbeschlusses gem. § 2 Abs. 1 BauGB**
- **Bekanntmachung des Termins zur Beteiligung der Öffentlichkeit gem. § 3 Abs. 2 BauGB**

Der Bau-, Planungs- und Umweltausschuss des Rates der Gemeinde Ascheberg hat in seiner Sitzung am 02.02.2012 den Beschluss gemäß § 2 Abs. 1 BauGB zur Aufstellung der 2. vereinfachten Änderung des Bebauungsplanes A 37 „Siekenkamp-Süd“ gefasst. Die Änderung wird im vereinfachten Verfahren gemäß § 13 Abs. 1 BauGB durchgeführt. Von einer frühzeitigen Unterrichtung und Erörterung nach § 3 Abs. 1 und § 4 Abs. 1 BauGB wird abgesehen. Im weiteren hat der Bau-, Planungs- und Umweltausschuss in seiner Sitzung am 15.03.2012 die vorgestellte Planung zum Entwurf erhoben und die Verwaltung beauftragt, das weitere Verfahren nach den Vorschriften des § 13 BauGB durchzuführen. In diesem Verfahren ist weder eine Umweltverträglichkeitsprüfung noch Eingriff-Ausgleich-Bilanzierung durchzuführen, da keine Zulässigkeit von Vorhaben vorbereitet oder begründet wird, die einer Pflicht zur Durchführung einer Umweltverträglichkeitsprüfung nach Anlage 1 zum Gesetz über die Umweltverträglichkeitsprüfung oder nach Landesrecht unterliegen. Für eine Beeinträchtigung der in § 1 Abs. 6 BauGB genannten Schutzgüter bestehen keine Anhaltspunkte.

Änderungsanlass ist das Erfordernis zur Schaffung planungsrechtlicher Grundlagen zur Realisierung einer barrierefreien Wohnanlage „Hofgarten Ascheberg“ im Eckbereich Mühlenflut/Steinfurter Straße. Hierzu ist die Veränderung der Baugrenzen und Aufhebung der Festsetzung „zu erhaltener Baum“ erforderlich. Weiterhin ist auf dem Grundstück Flur 5, Flurstück 1612 die Aufhebung der festgesetzten Fläche für private Stellplätze und Änderung der überbaubaren Fläche Inhalt der Änderungsplanung.

Der Entwurf der Bebauungsplanänderung mit der dazugehörigen Begründung liegen in der Zeit vom

02.04.2012 – 02.05.2012 (einschließlich)


zu jedermann Einsichtnahme im Bauamt der Gemeinde Ascheberg, Dieningstraße 7, Zimmer 2 (1. OG), vormittags von 8.00 Uhr bis 12.30 Uhr, nachmittags (außer freitags) von 14.00 Uhr bis 16.00 Uhr, dienstags bis 17.00 Uhr, aus.

Während der Auslegungszeiten können Stellungnahmen zu dem Entwurf schriftlich oder zur Niederschrift abgegeben werden. Nicht fristgemäß vorgebrachte Stellungnahmen können bei der Beschlussfassung zur o. g. Bauleitplanung unberücksichtigt bleiben.

Ein Antrag nach § 47 Verwaltungsgerichtsordnung ist unzulässig, soweit mit ihm Einwendungen geltend gemacht werden, die vom Antragsteller im Rahmen der Auslegung nicht oder verspätet geltend gemacht wurden, aber hätten geltend gemacht werden können.

Auf den Lageplan, der Bestandteil dieser Bekanntmachung ist, wird hingewiesen.

Ascheberg, den 21.03.2012
Der Bürgermeister

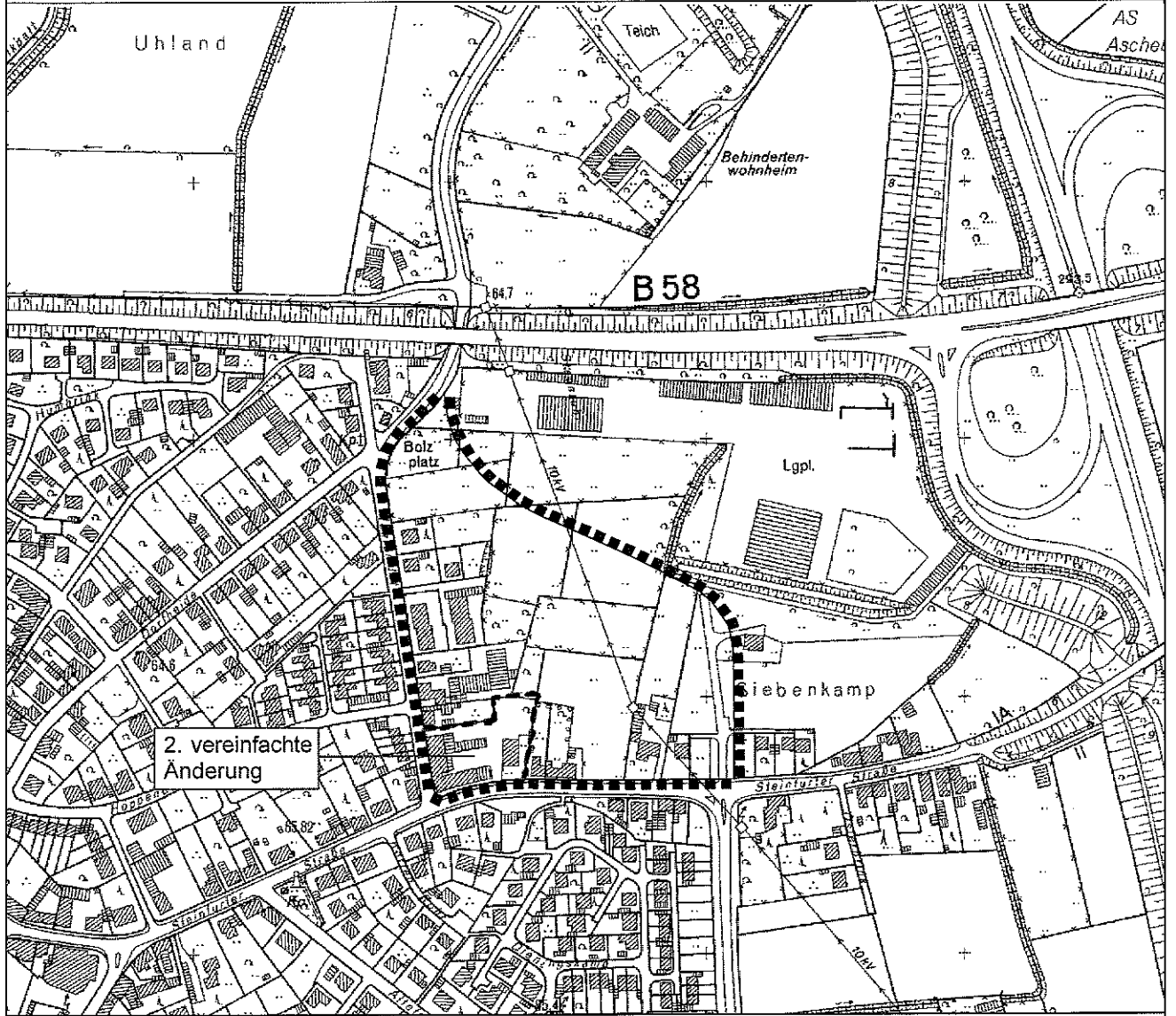


(Dr. Risthaus)

BEBAUUNGSPLAN NR. A 37

„SIEKENKAMP - SÜD“

- 2. VEREINFACHTE ÄNDERUNG



PLANÜBERSICHT M 1 : 5.000

| | | | | | | | | | |
|----|-----------|---|----|----|----|----|----|---|--|
| | | | | | | | | | |
| | | | | | | | | | |
| | | | | | | | | | |
| | | | | | | | | | |
| M. | 1 : 1.000 | 0 | 10 | 20 | 30 | 40 | 60 | m | |
| | | | | | | | | | |

Amtliche Bekanntmachung

Festsetzung eines Jahrmarktes gemäß § 69 Gewerbeordnung; hier: Benediktus-Kirmes Herbern im Jahr 2012

Der Rat der Gemeinde Ascheberg hat in seiner Sitzung am 20.12.2011 gemäß § 69 Gewerbeordnung in der Fassung der Bekanntmachung vom 22.02.1999 (BGBl. I S. 202), zuletzt geändert durch Artikel 1 des Gesetzes vom 11.07.2011 (BGBl. I S. 1341) die folgenden Festsetzungen zur Benediktus-Kirmes Herbern im Jahr 2012 beschlossen:

Veranstaltungszeitraum

Freitag, 13.07.2012 von 17.00 Uhr bis Samstag, 14.07.2012, 01.00 Uhr
Samstag, 14.07.2012 von 14.00 Uhr bis Sonntag, 15.07.2012, 01.00 Uhr
Sonntag, 15.07.2012 von 11.00 Uhr bis 24.00 Uhr

Veranstaltungsort

Als Veranstaltungsgebiet dienen die öffentlichen Verkehrsflächen der Talstraße und der Südstraße (im Bereich der Einmündung Talstraße).

Ascheberg, 22. März 2012

Der Bürgermeister
In Vertretung



Limbrock
Beigeordneter

Bekanntmachung

über die Fund- und Verlusstsachen im Monat Dezember 2011
und Januar 2012

Beim Fundamt der Gemeinde Ascheberg wurden als gefunden gemeldet:

- 5 Damenräder
- 2 Herrenräder
- 2 Jugendräder
-
- 1 Armband
- 1 Geldbörse
- 1 Anhänger
- diverse Schlüssel

Im gleichen Zeitraum wurden als Verlust gemeldet

- Jugendrad „Pegasus“
- Herrenrad „Gitane“, schwarz, 28 Zoll, silber, weiß
- Damenrad „Hartje“, dunkelrot, 28 Zoll, Korb hinten, Aufkleber Hölscher
- Damenrad „Passat Classic“, 28 Zoll, schwarz, R.-Nr. SP 09101485, Aufkleber Hürter
- Damenrad „Pegasus“, 24 Zoll, blau metallic, Gangschaltung, Aufkleber Frye
- Damenrad „Pegasus“, 28 Zoll, schwarz, 5 Gänge, R.-Nr. KDC0000709
- Herrenrad Mountainbike, blau-weiß, Scheibenbremsen
- Damenrad „Burgers“, blau, älteres Rad, keine Gangschaltung, dreiteiliges Gummiband hinten schwarz-weiß
- Damenrad „Conway 7870“, 28 Zoll, rot-cremefarben, 7 Gänge, R.-Nr. BJB701010185
- Damenrad, blau, 7 Gänge, Korb vorne, Doppelständer
- Herrenrad, 28 Zoll, silberfarben, 21 Gänge, gebogener Lenker, Federgabel
- Damenrad „Kalkhoff Blackwood“, 28 Zoll, 7 Gänge, anthrazit-silberfarben
- Kinderfahrradhelm, blau
- Geldbörse, braun, Leder, diverse Karten und Papiere
- Geldbörse, schwarz, Kunstleder, Bargeld
- Handy „Nokia“, schwarz mit türkis-blau-gestreifter Umrandung
- Cityroller, silberfarben, Aufkleber Flammenmuster
- Geldbörse, schwarz, Leder, diverse Karten
- Sporttasche „Adidas“, schwarz-rot, Turnschuhe schwarz-rot, blaue Shorts, T-Shirt mit Lotto-Werbung
- Handtasche, Leder, schwarz, diverse Papiere, Bargeld
- Geldbörse, Leder, schwarz, dunkelbraun-schwarz, Versicherungskarte, Bargeld
- Armbanduhr, gold, großer Sekundenzeiger, Datumsanzeige
- Handy „Binatone“, schwarz, große Tasten
- Brille, Gestell dunkelfarben, rotes Brillenetui
- Brille, schwarz
- Gartentor, Metall, innen liegendes Gitter, grün, Breite 155 cm, Höhe 100 cm
- Ohrringe in schwarzer Schachtel
- Ledermappe, braun A4-Format, Bargeld
- Perlenarmband (eine Perle asymmetrisch), Kette mit Anhänger Thomas Sabo
- City-Roller „BUG“, silberfarben, abgefahrene Reifen
- rosafarbenes Handy mit Touchscreen „Samsung“
- diverse Schlüssel

Ascheberg, 08.02.2012

Der Bürgermeister
Im Auftrag

Kehrenberg

