Amtsblatt
Gemeinde Ascheberg

Amtliches
Bekanntmachungsblatt
Heft Nr. 5/2008
Ausgabetag: 27.06.2008

Inhaltsangabe:

		Seite
1.	Einteilung des Gebietes der Gemeinde Ascheberg in 16 Wahlbezirke für die Kommunalwahl 2009	1
2.	Beschluss über die Jahresrechnung 2007 der Gemeinde Ascheberg und Auslegung der Haushaltsrechnung 2007 mit Rechenschaftsbericht	3
3.	Festsetzung der Straßenbezeichnung für die südliche Entlastungsstraße in der Ortschaft Ascheberg	4
4.	Rechtsverbindlichkeit der 8. vereinfachten Änderung des Bebauungsplanes A 15 „Gewerbegebiet Ascheberg" in der Ortschaft Ascheberg	6
5.	Aufhebung des Beschlusses zur Aufstellung einer Außenbereichssatzung für den Siedlungsansatz „Wengenkamp" in der Ortschaft Ascheberg	9
6.	5. vereinfachte Änderung des Bebauungsplanes A 16 „Vörnste Koppel, Teil B" in der Ortschaft Davensberg; Aufstellungsbeschluss	11
7.	3. vereinfachte Änderung des Bebauungsplanes A 27 „Gewerbe- und Industriegebiet Nord, Teil IV" in der Ortschaft Ascheberg; Aufstellungsbeschluss	13
8.	4. Änderung des Bebauungsplanes A 34 „Sportzentrum Ascheberg-West" in der Ortschaft Ascheberg; Aufstellungsbeschluss	15
9.	64. Änderung des Flächennutzungsplanes der Gemeinde Ascheberg im Bereich „Erweiterung Gewerbegebiet Ascheberg", „Beachvolleyballfeld Davensberg" und „Modellfluggelände Nordick"	17
10.	Fund- und Verlustsachen im Mai 2008	21

Herausgeber und verantwortlich
für den Inhalt: Der Bürgermeister
der Gemeinde Ascheberg

Bestellungen sind zu richten an:
Gemeindeverwaltung
59380 Ascheberg, Postfach 48

Abonnement-Preis: 9 € jährlich
Einzelbezug möglich,
bei Selbstabholung kostenlos

Bekanntmachung

Der Wahlausschuss der Gemeinde Ascheberg hat in seiner Sitzung am 3. Juni 2008 das Gebiet der Gemeinde Ascheberg für die Kommunalwahl 2009 in die folgenden 16 Wahlbezirke eingeteilt:

Wahlbezirk 1
Appelhofstraße, Bultenstraße, Burgwall, Dieningstraße, Düstere Kammer, Frenkings Weide, Frenkstiege, Himmelstraße, Katharinenplatz, Konermannstraße, Lambertus-Kirchplatz, Lambertusweg, Lohstraße, Pastoratsweide, Sandstraße und Schlingermanns Hof

Wahlbezirk 2
Aaland, Biete, Bispingheide, Dorfheide, Drubbel, Gartenstraße, Graskamp, Hermann-Löns-Weg, Humbrink, Im Winkel, Kreuzkamp, Melkpatt, Peter-Rosegger-Weg, Uhlandweg und Witthoffs Weide

Wahlbezirk 3
An der Hansalinie, An der Haselburg, Davensberger Straße (ab Haselburger Damm), Daverthauptweg, Grüner Weg, Haselburger Damm, Holthoff, Hülskamp, Im Hagen, Im Heubrock, Kirchhege, Mühlenflut, Österbrink, Ostereckern, Schnittmoor, Siekenkamp, Steenrohr, Steinfurter Straße (ab Hausnr. 25), Vollmerbrok, Zum Pöpping und Zum Klosterholz

Wahlbezirk 4
Albert-Koch-Straße, Altefeldstraße, Dieningholt, Dieningskamp, Hoppenberg, Korten Rohr, Olde Feld und Steinfurter Straße (bis Hausnr. 23)

Wahlbezirk 5
Auf dem Berg, Bernwardring, Brok, Cäcilienweg, Galghege, Gottfriedweg, Großer Prozessionsweg, Hegemerstraße, Herberner Straße, Im Wissing, Katharinenweg, Ludgeristraße, Lütkestraße, Mühlenkamp, Mühlenstraße, Prälat-Degener-Straße, Selhorst und von-Galen-Straße

Wahlbezirk 6
Bonhoefferweg, Dr.-Pistorius-Straße, Friedrich-Press-Straße, Hugo-Merten-Weg, Josef-Wintrup-Weg, Königsallee, Kolbeweg, Kurt-Tucholsky-Straße, Nienkamp, Rheinsbergring, Schwakes Pättken und Windmühlenweg

Wahlbezirk 7
Aulkeweg, Bahnhofsweg, Breil, Dieningrohr, Eschenbachstraße, Felsmannstraße, Hambrok, Hanvert, Hütterstraße, Im Mersch, Nordkirchener Straße, Otteweg, Plaßstraße, Rüllerstraße, Uhrwerkerstraße, Vennkamp, Vierhegen, Westerhoven und Winkelstraße

Wahlbezirk 8
Adamsgasse, Berentrup, Berkentrup, Böckentrup, Bügelkamp, Davensberger Straße (bis Haselburger Damm), Droste-Hülshoff-Straße, Ekentrup, Erlentrup, Eskentrup, Grüner Winkel, Hoveloh, Industriestraße, Iventrup, Kerssentrup, Langenölser Straße, Lindentrup, Lüdinghauser Straße, Ludwig-Jürgens-Straße, Nordwest-Straße, Paul-Keller-Straße, Portenkamp, Raiffeisenstraße, Rohlmanns Weide, Wagenfeldstraße, Waltrup, Wibbeltstraße, Wittekindstraße und Zu den Trups

Wahlbezirk 9
An der Umflut, Brabenderweg, Eichendorffring, Friedhofstraße, Im Hemmen, Meinhövelerweg, Plettenbergerstraße (nördl. An der Umflut), Römerweg, Schulstraße, Teigelerie, tom-Ring-Straße, Von-Büren-Straße und Wiedau

Wahlbezirk 10
Am Bahnhof, Amelsbürener Straße, Beverfoerderweg, Brede, Burgstraße, Byinkstraße, Frieport, Hagenkamp, Huningweg, Koppelbrede, Lenorenweg, Mühlendamm, Ottmarsbocholter Straße, Plettenbergerstraße (südl. An der Umflut), Rennekamp, Rinkeroder Weg, Rombergstraße, Schenkwaldweg und Vörnste Koppel

Wahlbezirk 11
An der Bleiche, Bachstraße, Benediktus-Kirchplatz, Bernhardstraße (nördl. Merschstraße), Edith-Stein-Straße, Homanns-Hof, Im Loh, Karl-Leisner-Straße, Krumme Straße, Merschstraße , Mühlenberg, Münsterstraße, Schützenstraße, Südstraße und Talstraße

Wahlbezirk 12
An der Vogelrute, Banngarten, Bernhardstraße (südl. Merschstraße), Im Roggenkamp, Lappenkamp, Lindenstraße, Ondrup-Ondruper Straße, Rankenstraße, Schüttwall, Südfeld, Wiesenweg und Winkhausstraße

Wahlbezirk 13
Am Kahlenberg, Aschoffweg, Auf den Äckern, Bernhard-Spetsmann-Straße, Bischof-Höhne-Straße, Bodelschwinghstraße, Christoph-Wessel-Straße, Fahlenkamp, Heinrich-Oettigmann-Straße, Hombrede, Josef-Schürmann-Straße, Ondrup-Hornedahl, Ondrup-Mayknap, Ostlandstraße, Prozessionsweg, Schwester-Mansueta-Straße und Wickerup

Wahlbezirk 14
An Menses Mühle, Auf dem Esch, Auf dem Knapp, Auf der Rulle, Benediktstraße, Bergstraße, Bockumer Straße, Geiststraße, In den Geistgärten, Julius-Schwieters-Straße, Papenbrede, Schulweg, Siegebrede, von-Ketteler-Straße und Werner Straße

Wahlbezirk 15
Altenhammstraße, Ascheberger Straße, Bakenfelder Weg, Freiherr-vom-Stein-Straße, Gerhart-Hauptmann-Straße, Neuenhammstraße, Schlaunstraße, Siepenweg und Spormakerstraße

Wahlbezirk 16
Arup-Aruper Feld, Arup-Aruper Riege, Arup-Aruper Straße , Arup-Ascheberger Straße, Arup-Dentruper Weg, Arup-Große Feld, Arup-Hagenweg, Bakenfeld-Aruper Straße, Bakenfeld-Bakenfelder Weg, Bakenfeld-Bakenwinkel, Bakenfeld-Dentruper Weg, Bakenfeld-Himmelskampweg, Forsthövel-Athernweg, Forsthövel-Brinkholt, Forsthövel-Dörnwinkel, Forsthövel-Dreischkenweg, Forsthövel-Forsthöveler Straße, Forsthövel-Haiholt, Forsthövel-Heuweg, Forsthövel-Immelbrink, Forsthövel-Liesenkampweg, Forsthövel-Lohmannstraße, Forsthövel-Merschstraße, Forsthövel-Münsterstraße, Forsthövel-Noneweg, Forsthövel-Rörenstraße, Forsthövel-Waterforwinkel, Horn-Balsweg, Horn-Bockumer Straße, Horn-Brokweg, Horn-Capeller Straße, Horn-Heidkamp, Horn-Horneweg, Horn-Hülsberger Straße, Horn-Kiwitzkottenweg, Horn-Landwehrweg, Horn-St. Georgsstiege, Horn-Uhlenweg, Horn-Werner Straße, Horn-Westerwinkel, Horn-Wietheidweg, Nordick-Hammer Straße, Nordick-Dahlweg, Nordick-Duesbergweg, Nordick-Geestwinkel, Nordick-Gottesort, Nordick-Hombergstraße, Nordick-Nordicker Straße, Nordick-Schliekstraße, Nordick-Spinnholt, Ondrup-Nordicker Straße, Ondrup-Schwatte Pättken und Ondrup-Südgeist

Ascheberg, 6. Juni 2008
Gemeinde Ascheberg
Der Gemeindewahlleiter
In Vertretung:

(Thimm)

Bekanntmachung

Der Rat der Gemeinde Ascheberg hat in seiner Sitzung am 29. April 2008 die nachstehende Jahresrechnung 2007 beschlossen und dem Bürgermeister gemäß § 94 GO NRW (bzw. nach § 96 GO NRW in der ab 1.1.2005 geltenden Fassung) vorbehaltlos Entlastung erteilt:

Haushaltsrechnung
Feststellung des Ergebnisses des Haushaltsjahres 2007

Einnahmen/Ausgaben	Verwaltungs-haushalt	Vermögens-haushalt	Summe (Verwaltungs- und Vermögenshaushalt)
Soll-Einnahmen	21.006.617,67 €	3.613.123,11 €	24.619.740,78 €
+ neue Haushalts-einnahmereste	0,00 €	1.000.000,00 €	1.000.000,00 €
./. Abgang alter Haushalts-einnahmereste	0,00 €	1.052.909,09 €	1.052.909,09 €
./. Abgang alter Kassen-einnahmereste	78.616,38 €	0,00 €	78.616,38 €
Summe bereinigte Soll-Einnahmen	20.928.001,29 €	3.560.214,02 €	24.488.215,31 €
Soll-Ausgaben	20.881.156,31 €	*) 2.798.724,54 €	23.679.880,85 €
+ neue Haushalts-ausgabereste	47.914,98 €	803.301,25 €	851.216,23 €
./. Abgang alter Haushalts-ausgabeereste	1.070,00 €	41.811,77 €	42.881,77 €
./. Abgang alter Kassen-ausgabereste	0,00 €	0,00 €	0,00 €
Summe bereinigte Soll-Ausgaben	20.928.001,29 €	3.560.214,02 €	24.488.215,31 €
Fehlbetrag	0,00 €	0,00 €	0,00 €
*) einschließlich Überschuss nach § 41 Abs. 3 Satz 2 GemHVO			

Die Haushaltsrechnung 2007 der Gemeinde Ascheberg liegt mit Rechenschaftsbericht gemäß § 94 Abs. 2 GO NRW

in der Zeit vom 30.06.2008 bis zum 08.07.2008

im Rathaus in Ascheberg, Dieningstraße 7, Zimmer 28, während der Dienststunden der Gemeindeverwaltung (Montag bis Freitag von 8.00 Uhr bis 12.30 Uhr, zusätzlich Dienstagnachmittag von 14.00 Uhr bis 17.00 Uhr und Donnerstagnachmittag von 14.00 Uhr bis 16.00 Uhr) zu jedermanns Einsicht aus.

Ascheberg, 11. Juni 2008
Gemeinde Ascheberg
Der Bürgermeister
In Vertretung:

(Thimm)

Bekanntmachung

über die Festsetzung der Straßenbezeichnung für die südliche Entlastungsstraße (K 15n) in der Ortschaft Ascheberg

---

Der Rat der Gemeinde Ascheberg hat in seiner 26. Sitzung am 24.06.2008 die Festsetzung der Straßenbezeichnung **„Südallee“** beschlossen.

Die südliche Entlastungsstraße K 15n erhält von der Herberner Straße (L844) bis zur Einmündung Nordkirchener Straße den Namen „Südallee“.

Der Lageplan ist Bestandteil der Bekanntmachung.

Ascheberg, 26.06.2008

(Emthaus)
Bürgermeister

Bekanntmachung über die Festsetzung der Straßenbeizeichnung für die südliche Entlastungsstraße (K 15n)

Lageplan

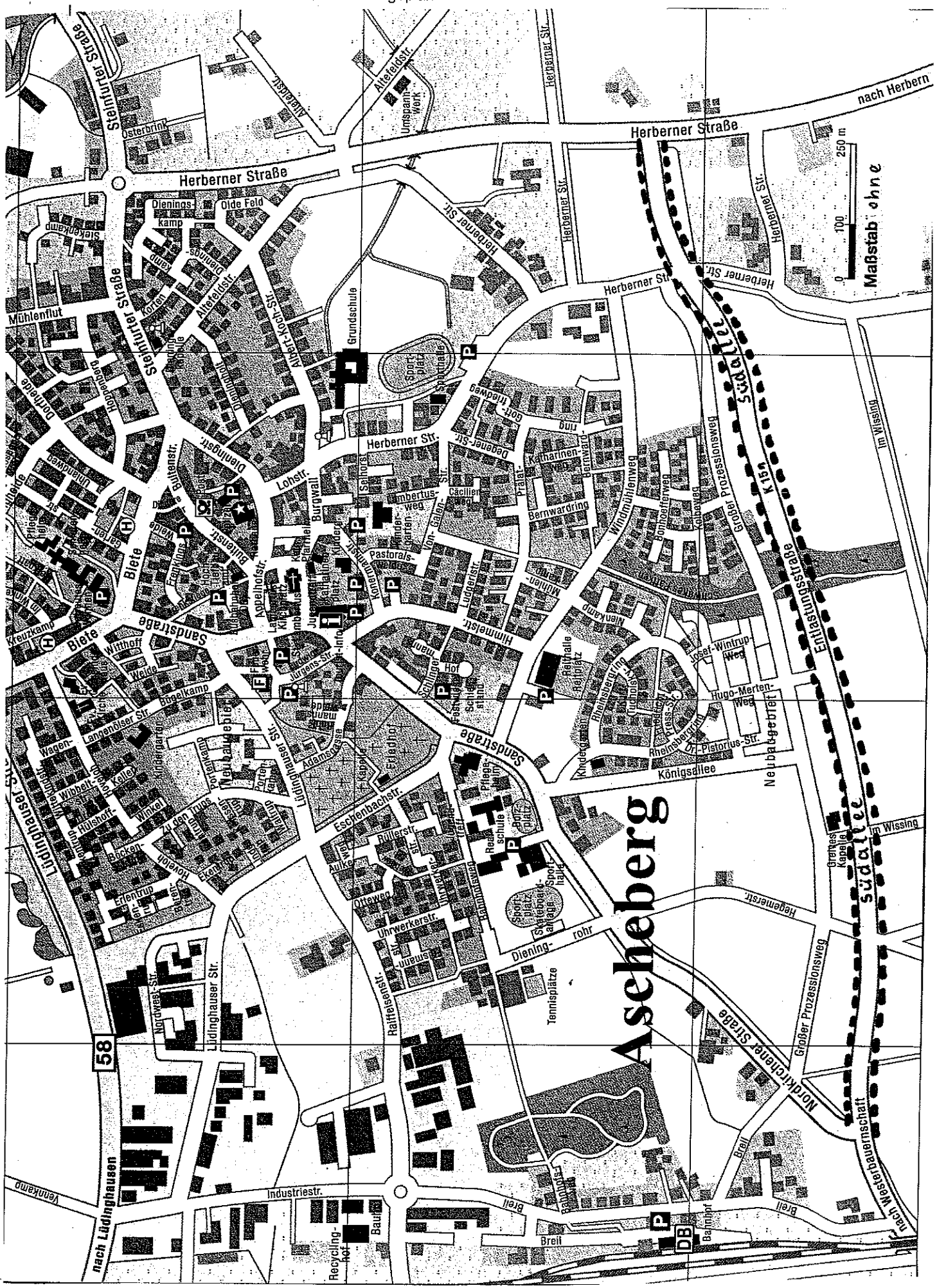

Amtliche Bekanntmachung

Rechtsverbindlichkeit der 8. vereinfachten Änderung des Bebauungsplanes A 15 „Gewerbegebiet Ascheberg"

Der Rat der Gemeinde Ascheberg hat in seiner Sitzung am 24.06.2008 die 8. vereinfachte Änderung des Bebauungsplanes A 15 „Gewerbegebiet Ascheberg" als Satzung aufgrund nachstehender Rechtsgrundlagen beschlossen:

> § 10 des Baugesetzbuches in der Fassung der Bekanntmachung der Neufassung vom 23.09.2004 (BGBl. I S. 2414, zuletzt geändert durch Gesetz vom 21.12.2006 (BGBl. I Nr. 64, S. 3316), in Verbindung mit den §§ 7 und 41 der Gemeindeordnung für das Land Nordrhein-Westfalen in der Fassung der Bekanntmachung vom 14.07.1994 (GV NW S. 666), zuletzt geändert durch Gesetz vom 09.10.2007 (GV NW S. 380) und in Verbindung mit § 81 der Bauordnung für das Land Nordrhein-Westfalen in der Fassung der Bekanntmachung vom 01.03.2000 (GV NW S. 255), zuletzt geändert durch Gesetz vom 12.12.2006 (GV. NRW. S. 615).

Ein Anzeigeverfahren bei der Bezirksregierung Münster ist nicht erforderlich, da der Bebauungsplan aus dem Flächennutzungsplan entwickelt wurde.

Die 8. vereinfachte Änderung des Bebauungsplanes A 15 „Gewerbegebiet Ascheberg" wird daher mit dieser Bekanntmachung rechtsverbindlich.

Änderungsanlass ist in einem konkreten Einzelfall die Erweiterung der überbaubaren Flächen.
Auf die beigefügte Planübersicht wird verwiesen.

Hinweise:

1. Nach § 215 Baugesetzbuch:
   Unbeachtlich werden
   a) eine nach § 214 Abs. 1 Satz 1 Nr. 1 bis 3 beachtliche Verletzung der dort bezeichneten Verfahrens- und Formvorschriften,
   b) eine unter Berücksichtigung des § 214 Abs. 2 beachtliche Verletzung der Vorschriften über das Verhältnis des Bebauungsplans und des Flächennutzungsplans und
   c) nach § 214 Abs. 3 Satz 2 beachtliche Mängel des Abwägungsvorgangs, wenn sie nicht innerhalb eines Jahres seit Bekanntmachung des Flächennutzungsplans oder der Satzung schriftlich gegenüber der Gemeinde unter Darlegung des die Verletzung begründenden Sachverhalts geltend gemacht worden sind. Satz 1 gilt entsprechend, wenn Fehler nach § 214 Abs. 2a beachtlich sind.

2. Nach § 44 Abs. 3 und 4 Baugesetzbuch:
   Der Entschädigungsberechtigte kann Entschädigung verlangen, wenn die in den §§ 39 bis 42 verzeichneten Vermögensnachteile eingetreten sind. Er kann die Fälligkeit des Anspruchs dadurch herbeiführen, dass er die Leistung der Entschädigung schriftlich bei dem Entschädigungspflichtigen beantragt.
   Ein Entschädigungsanspruch erlischt, wenn nicht innerhalb von drei Jahren nach Ablauf des Kalenderjahres, in dem die in § 44 Abs. 3 Satz 1 bezeichneten Vermögensnachteile eingetreten sind, die Fälligkeit des Anspruchs herbeigeführt wird.

3. Nach § 7 Abs. 6 Gemeindeordnung Nordrhein-Westfalen:
   Die Verletzung von Verfahrens- und Formvorschriften der Gemeindeordnung kann gegen Satzungen, sonstige ortsrechtliche Bestimmungen und Flächennutzungspläne nach Ablauf eines Jahres seit ihrer Verkündigung nicht mehr geltend gemacht werden, es sei denn
   a) eine vorgeschriebene Genehmigung fehlt oder ein vorgeschriebenes Anzeigeverfahren wurde nicht durchgeführt,
   b) die Satzung, die sonstige ortsrechtliche Bestimmung oder der Flächennutzungsplan ist nicht ordnungsgemäß öffentlich bekannt gemacht worden,
   c) der Bürgermeister hat den Ratsbeschluss vorher beanstandet oder
   d) der Form- und Verfahrensmangel ist gegenüber der Gemeinde vorher gerügt und dabei die verletzte Rechtsvorschrift und die Tatsache bezeichnet worden, die den Mangel ergibt.

Ascheberg, den 26.06.2008
Der Bürgermeister

(Emthaus)

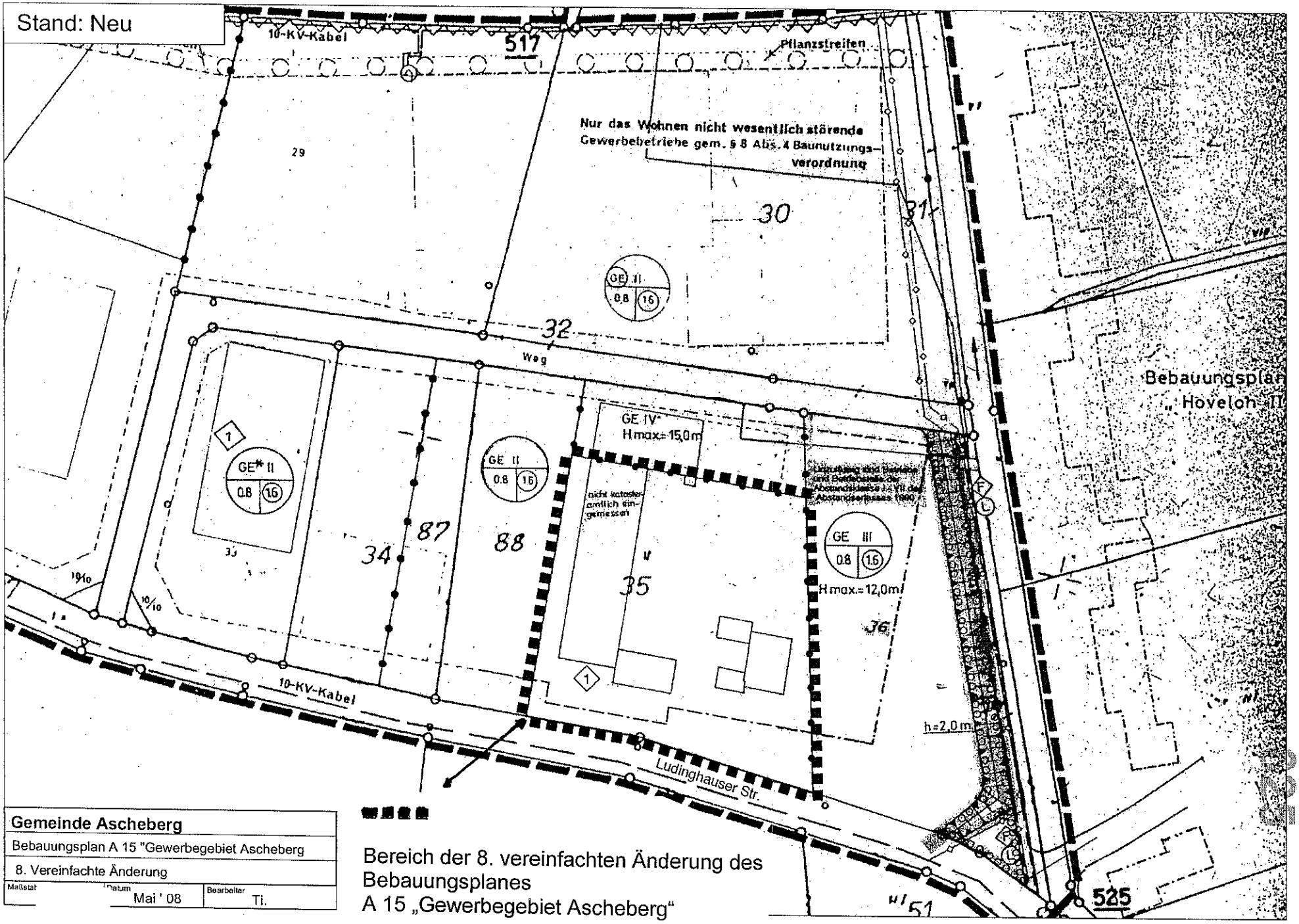

Gemeinde Ascheberg		
Bebauungsplan A 15 "Gewerbegebiet Ascheberg		
8. Vereinfachte Änderung		
Maßstab	Datum Mai ' 08	Bearbeiter Ti.

Bereich der 8. vereinfachten Änderung des Bebauungsplanes
A 15 „Gewerbegebiet Ascheberg"

Amtliche Bekanntmachung

Aufhebung des Beschlusses zur Aufstellung einer Außenbereichssatzung für den Siedlungsansatz „Wengenkamp“

Bekanntgabe des Aufhebungsbeschlusses vom 08.05.2008

Der Bau-, Planungs- und Umweltausschuss des Rates der Gemeinde Ascheberg hat in seiner Sitzung am 08.05.2008 die Aufhebung des Beschlusses zur Aufstellung einer Satzung gemäß § 35 Abs. 6 BauGB für den bebauten Bereich im Außenbereich an der B 58 / Steinfurter Straße (Siedlungsansatz „Wengenkamp“) beschlossen.

Durch den Erlass der Satzung sollten im Geltungsbereich ergänzende Wohnbauvorhaben und kleine Handwerks- und Gewerbebetriebe erleichtert zugelassen werden können und eine städtebaulich geordnete Verdichtung des Siedlungsansatzes erreicht werden.

Im Rahmen des Beteiligungsverfahrens nach § 35 Abs. 6 i.V.m. § 13 Abs. 2 BauGB gab es jedoch seitens der berührten Behörden und sonstigen Träger öffentlicher Belange Bedenken gegen den Erlass der Satzung, die nicht sachgerecht abgewogen werden konnten und das weitere Betreiben des Verfahrens ausschließen.

Auf den Lageplan, der Bestandteil dieser Bekanntmachung ist, wird hingewiesen.

Ascheberg, 20 .05.2008
Der Bürgermeister

(Emthaus)

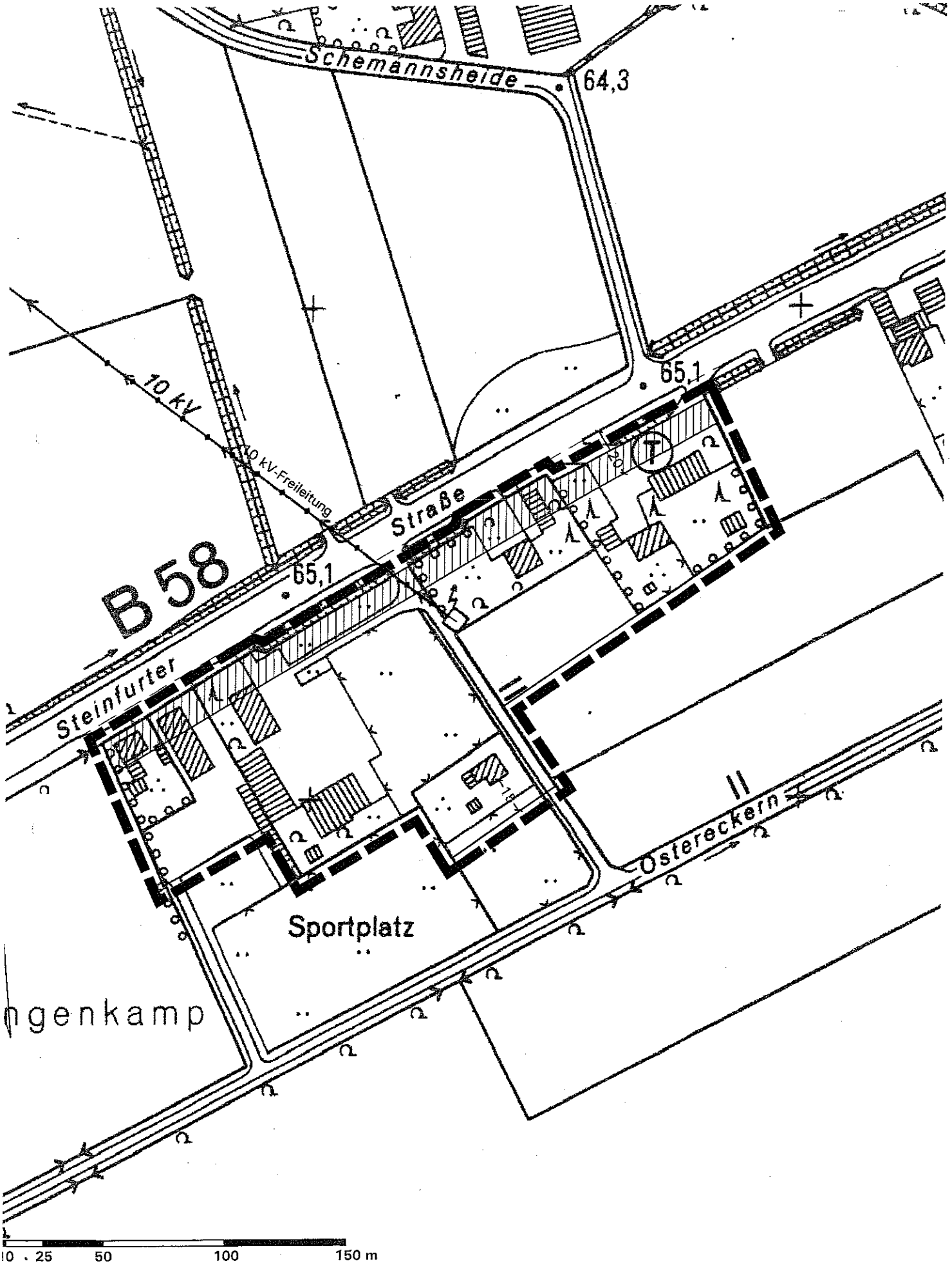
Schemannsheide
64,3
65,1
10 kV
10 kV-Freileitung
Straße
B 58
65,1
Steinfurter
Ostereckern
Sportplatz
ngenkamp
0 25 50 100 150 m

Amtliche Bekanntmachung

5. vereinfachte Änderung des Bebauungsplans A 16 "Vörnste Koppel, Teil B"

- Bekanntgabe des Aufstellungsbeschlusses vom 08.05.2008

Der Bau-, Planungs- und Umweltausschuß des Rates der Gemeinde Ascheberg hat in seiner Sitzung am 08.05.2008 die Aufstellung der 5. vereinfachten Änderung des Bebauungsplans A 16 "Vörnste Koppel, Teil B" beschlossen.

Anlass der Bebauungsplanänderung ist ein Antrag auf Änderung der Baugrenze und Erhöhung der Geschossflächenzahl (GFZ) von 0,5 auf 0,8. Diese Änderung umfasst aus städtebaulichen Gründen auch die angrenzenden Grundstücke.

Auf den Lageplan, der Bestandteil dieser Bekanntmachung ist, wird hingewiesen.

Ascheberg, den 20.05.2008
Der Bürgermeister

(Emthaus)

Auszug aus dem Bebauungsplan A 16
„Vörnste Koppel, Teil B

Bereich der 5. vereinfachten Änderung

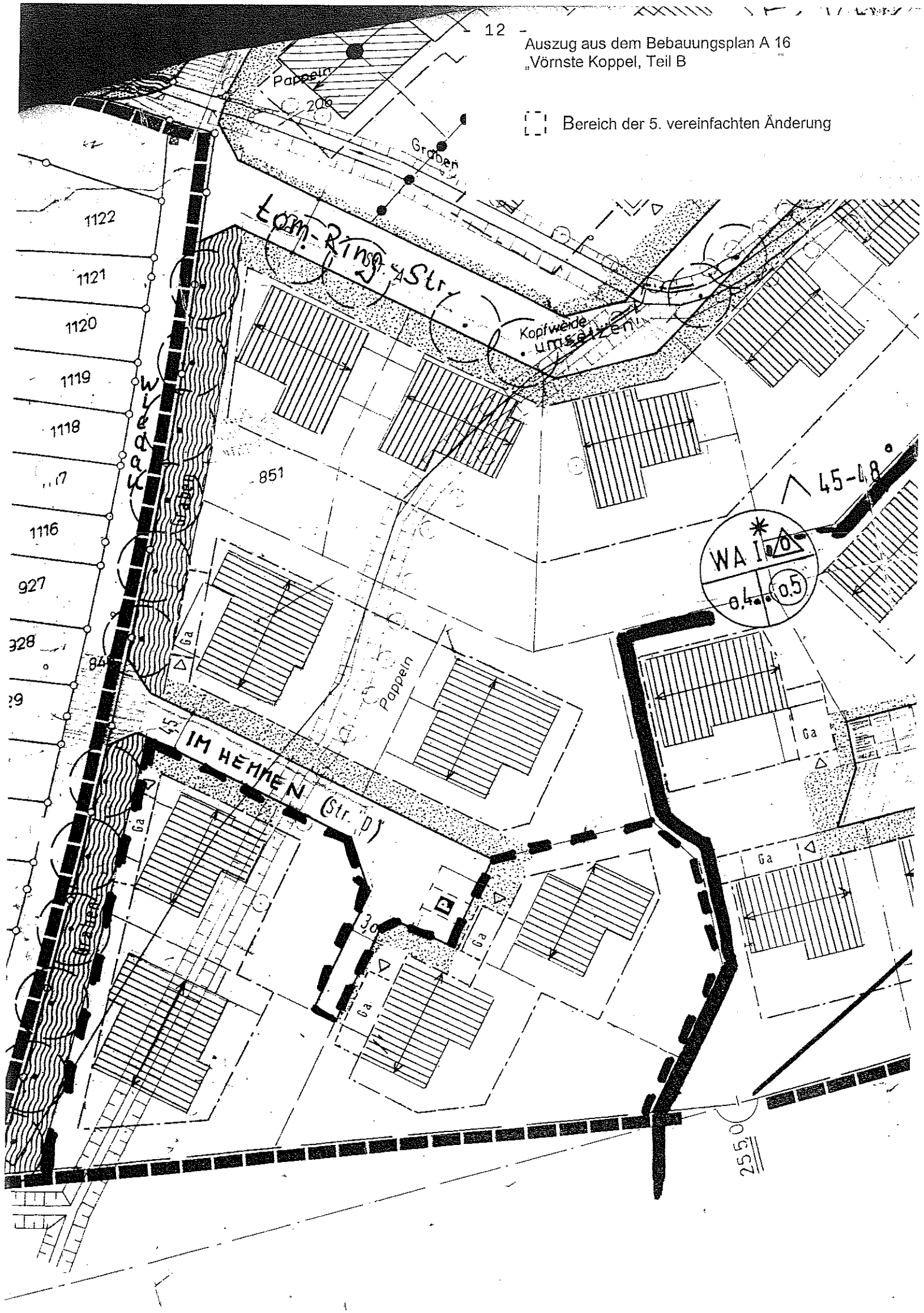

Amtliche Bekanntmachung

3. vereinfachte Änderung des Bebauungsplanes A 27 "Gewerbe- und Industriegebiet Nord, Teil IV"

- Bekanntgabe des Aufstellungsbeschlusses vom 08.05.2008

Der Bau-, Planungs- und Umweltausschuss des Rates der Gemeinde Ascheberg hat in seiner Sitzung am 08.05.2008 die Aufstellung der 3. vereinfachten Änderung des Bebauungsplanes A 27 "Gewerbe- und Industriegebiet Nord, Teil IV" beschlossen.

Die Änderung erfolgt aufgrund eines Antrags auf Betriebserweiterung, die eine Veränderung der Flächen für Ausgleichsmaßnahmen und Maßnahmen zum Schutz, zur Pflege und zur Entwicklung von Natur und Landschaft notwendig macht.

Auf den Lageplan, der Bestandteil dieser Bekanntmachung ist, wird hingewiesen.

Ascheberg, den 4.06.2008
Der Bürgermeister

i.V.
(Thimm)

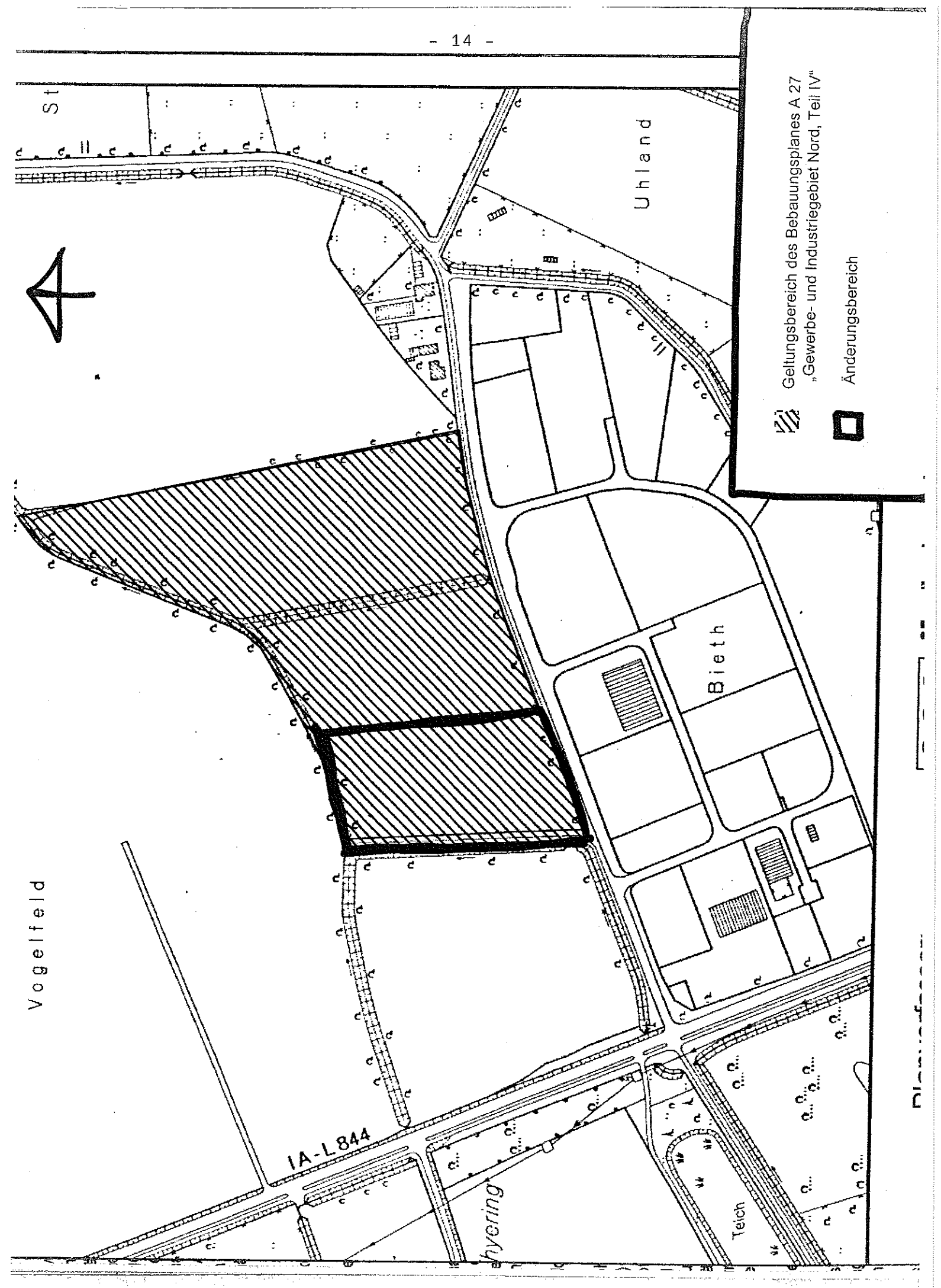
Geltungsbereich des Bebauungsplanes A 27
„Gewerbe- und Industriegebiet Nord, Teil IV"
Änderungsbereich
Uhland
Bieth
Vogelfeld
1A-L 844
Teich

Amtliche Bekanntmachung

Aufstellungsbeschluss zur 4. Änderung des Bebauungsplanes A 34 „Sportzentrum Ascheberg-West“

Bekanntgabe des Aufstellungsbeschlusses vom 10.06.2008

Der Bau-, Planungs- und Umweltausschuss des Rates der Gemeinde Ascheberg hat in seiner Sitzung am 10.06.2008 die Aufstellung der 4. Änderung des Bebauungsplanes A 34 „Sportzentrum Ascheberg-West“ beschlossen.

Im Rahmen dieser Änderung soll der aktuelle Bestand planungsrechtlich abgesichert werden und der künftige Sportstättenbedarf ermittelt und ebenfalls planungsrechtlich abgesichert werden.

Auf den Lageplan, der Bestandteil dieser Bekanntmachung ist, wird hingewiesen.

Ascheberg, den 24.06.2008
Der Bürgermeister

(D. Emthaus)

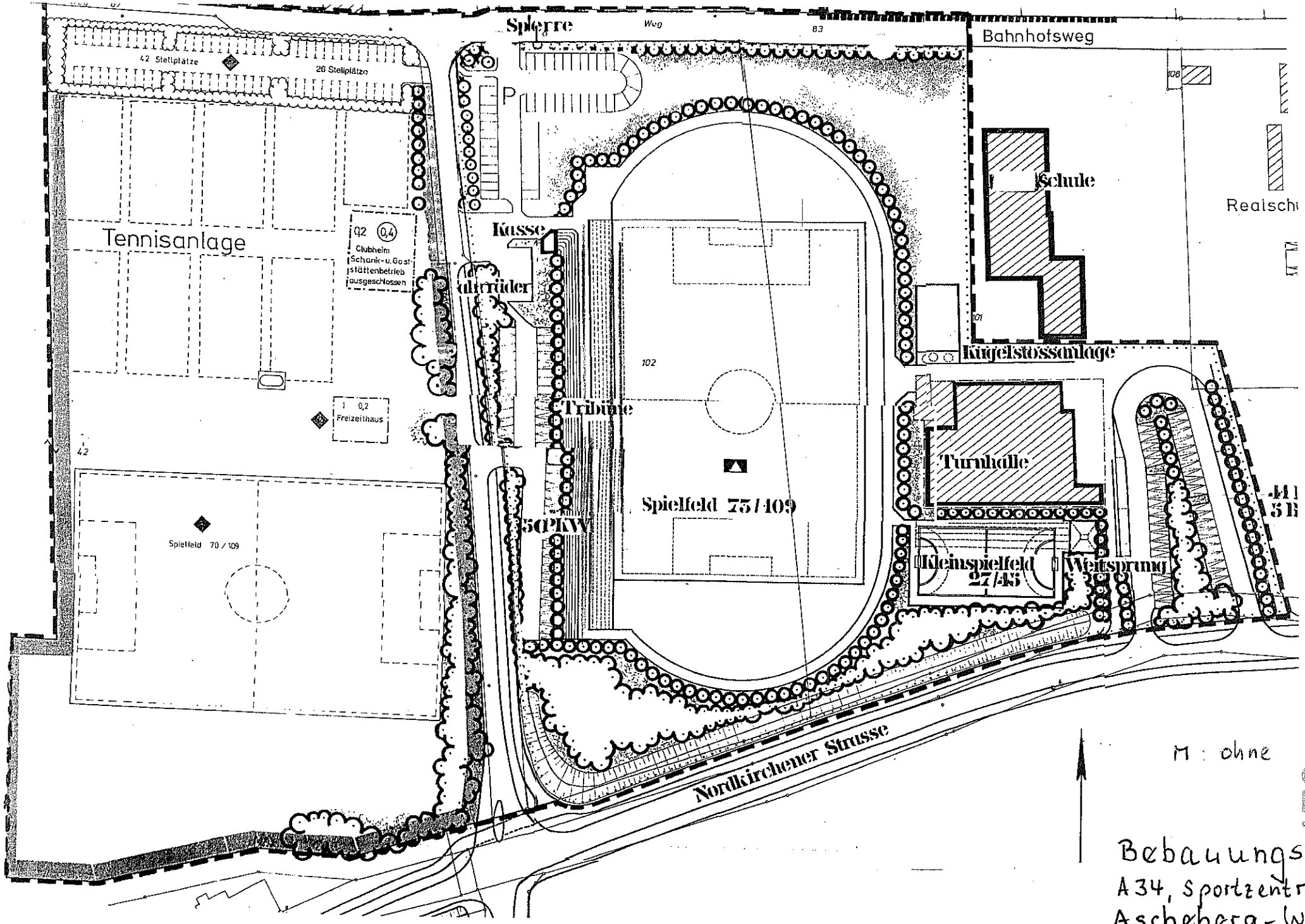

M : ohne

Bebauungsplan
A34, Sportzentrum
Ascheberg-West'

627

Amtliche Bekanntmachung

64. Änderung des Flächennutzungsplanes der Gemeinde Ascheberg im Bereich „Erweiterung Gewerbegebiet Ascheberg", „Beachvolleyballfeld Davensberg" und „Modellfluggelände Nordick"

Bekanntgabe des Aufstellungsbeschlusses vom 10.06.2008

Der Bau-, Planungs- und Umweltausschuss des Rates der Gemeinde Ascheberg hat in seiner Sitzung am 10.06.2008 die Aufstellung der 64. Änderung des Flächennutzungsplanes der Gemeinde Ascheberg im Bereich „Erweiterung Gewerbegebiet Ascheberg", „Beachvolleyballfeld Davensberg" und „Modellfluggelände Nordick" beschlossen.

Der rechtskräftige Flächennutzungsplan setzt für den Bereich „Erweiterung Gewerbegebiet Ascheberg" Flächen für Bahnanlagen fest. Um diesen Bereich einer Gewerbeentwicklung zuzuführen, ist eine Ausweisung als „Gewerbliche Baufläche" im Zuge dieses Änderungsverfahrens vorzunehmen.

Die Bereiche „Beachvolleyballfeld Davensberg" und „Modellfluggelände Nordick" sind nach dem rechtskräftigen Flächennutzungsplan als Fläche für Landwirtschaft festgesetzt und werden im Zuge des Änderungsverfahrens als Grünfläche ausgewiesen.

Auf die Lagepläne, der Bestandteil dieser Bekanntmachung sind, wird hingewiesen.

Ascheberg, den 24 .06.2008
Der Bürgermeister

(D. Emthaus)

Auszug aus dem Flächennutzungsplan der Gemeinde Ascheberg - alt -

Flächen für Bahnanlagen

Auszug aus dem Flächennutzungsplan der Gemeinde Ascheberg - neu -

Gewerbliche Bauflächen

Anlage 2

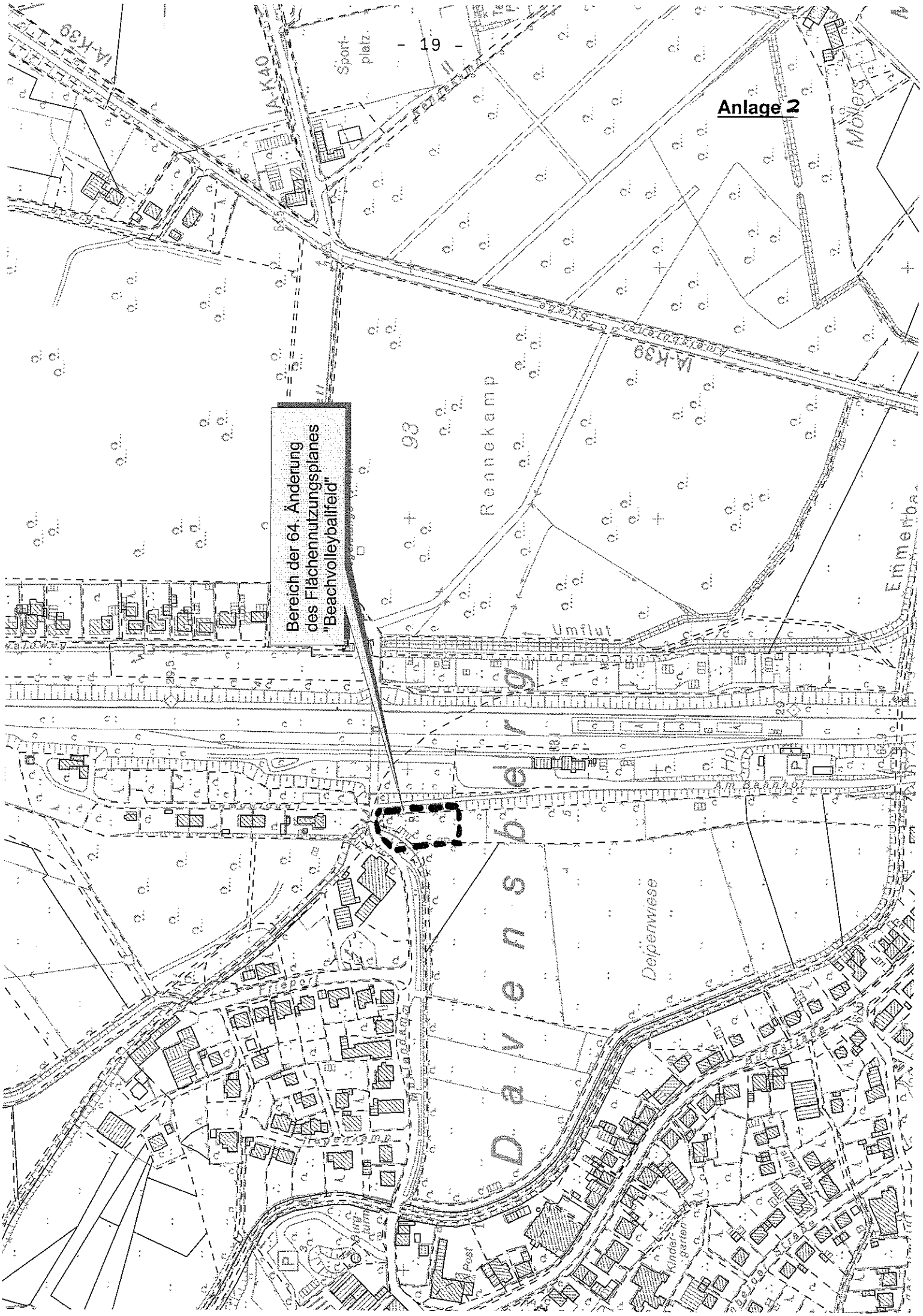
Bereich der 64. Änderung
des Flächennutzungsplanes
"Beachvolleyballfeld"
Sport-
platz
IA-K40
IA-K39
Rennekamp
Umflut
Am Bahnhof
Deipenwiese
Davensberg
Emmerba
Möllers
Post

Anlage 3

Auszug aus dem Flächennutzungsplan der Gemeinde Ascheberg

Bereich der 64. Änderung „Modellfluggelände Nordick"

alt: Fläche für Landwirtschaft
neu: „Grünfläche (private Grünfläche – Modellflugplatz)"

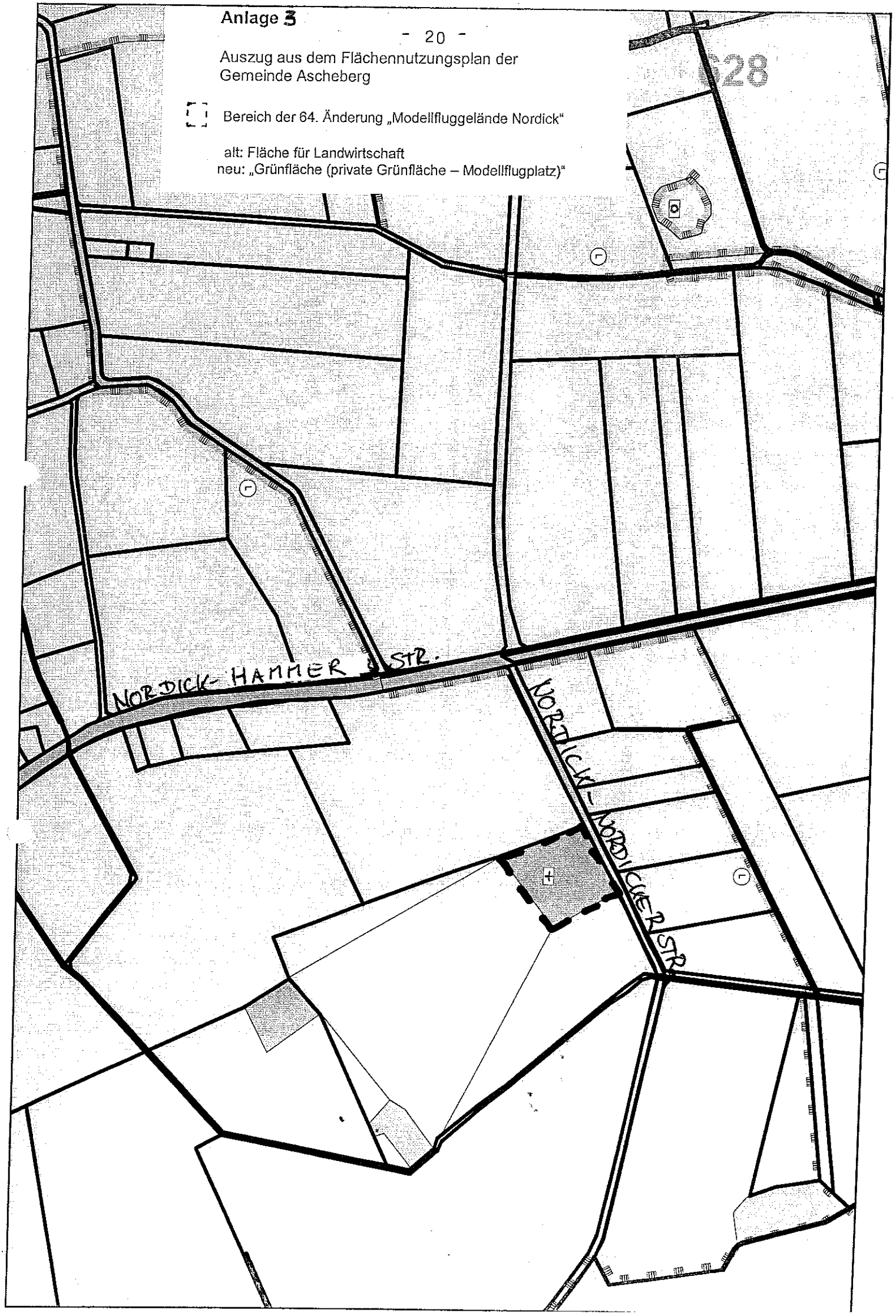

Bekanntmachung

über die Fund- und Verlustsachen im Monat Mai 2008

Beim Fundamt der Gemeinde Ascheberg wurden als <u>gefunden gemeldet</u>:

- **5 Damenräder**
- **2 Herrenräder**
- **2 Mountainbike**
- **1 Handy**
- **1 Fahrradhelm**
- **1 Brillen**
- **Sporttasche**

Im gleichen Zeitraum wurden <u>als Verlust</u> gemeldet:

- Damenrad „Kreidler", silberfarben, 28 Zoll, Kupplung für Anhänger
- Kinderroller, „Puky", blau
- Handy, „Motorola", schwarz
- Pilgrim-Kette
- Damenhollandrad mit Spiralschloss, R-Nr. CC54185, Fabrik-Nr. 0121273010
- Ledertasche, schwarz, mit Geldbörse und Schlüsselbund
- Sonnenbrille
- Damenrad, „Greins", silber-gold-metallic, 28 Zoll, 24 Gänge, gefedert, R-Nr. BSA 054055
- Cityroller, „Heavenly Products", royalblau
- Damenrad, "Blücher", dunkelrot, 28 Zoll, 3 Gänge, Fahrradkorb vorne, Kindersitzhalterung
- Damenrad, „Kettler", blau, 28 Zoll, 3 Gänge, Tasche vorne, Korb hinten, 1 Seitentasche
- Manschettenknopf mit Bernsteinen besetzt
- Mountainbike, silber-blau und lilafarben
- Kinderrad, gelb-rot
- Geldbörse, schwarz, Leder, diverse Papiere und Karten
- Sportbeutel
- Adidas-Trainingsjacke
- Nickelbrille
- Damenuhr, schwarzes Lederarmband, Ziffernblatt weiß
- Kinderrucksack, „TCM", hellblau-dunkelblau
- diverse Schlüssel

Ascheberg, 04.06.08

Der Bürgermeister
Im Auftrag

Krampe