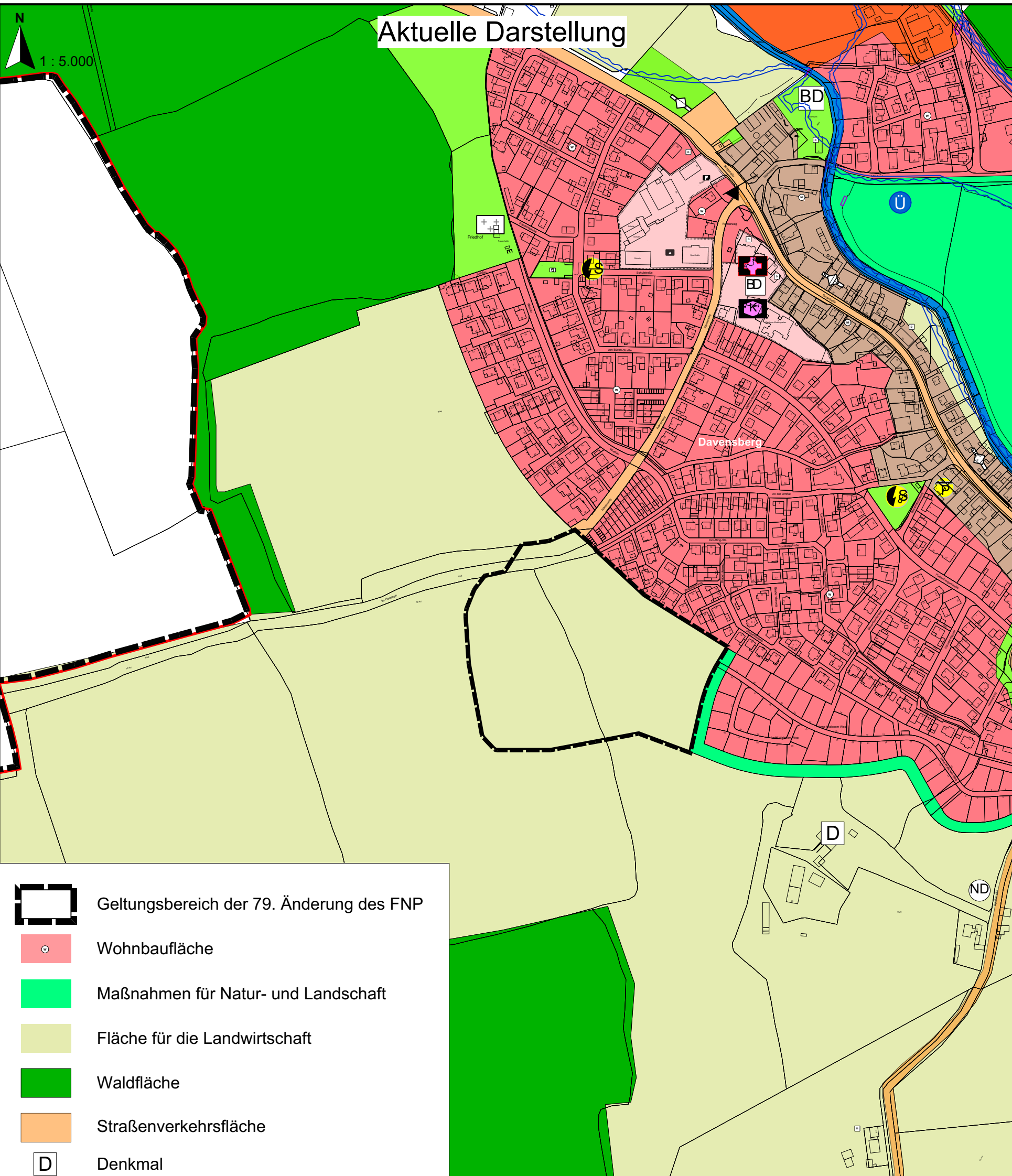







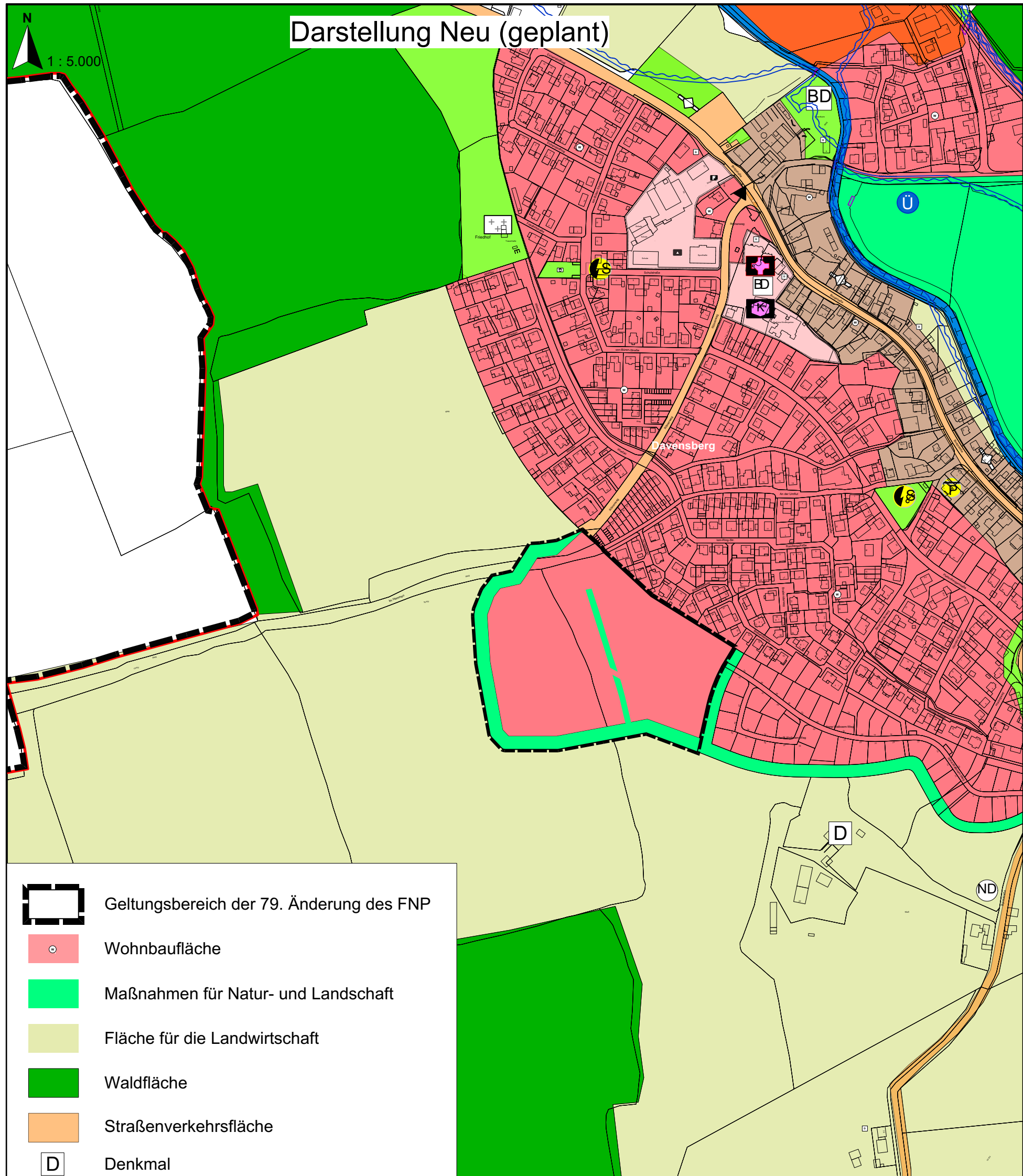








Aktuelle Darstellung



-  Geltungsbereich der 79. Änderung des FNP
-  Wohnbaufläche
-  Maßnahmen für Natur- und Landschaft
-  Fläche für die Landwirtschaft
-  Waldfläche
-  Straßenverkehrsfläche
-  Denkmal

Darstellung Neu (geplant)



-  Geltungsbereich der 79. Änderung des FNP
-  Wohnbaufläche
-  Maßnahmen für Natur- und Landschaft
-  Fläche für die Landwirtschaft
-  Waldfläche
-  Straßenverkehrsfläche
-  Denkmal